



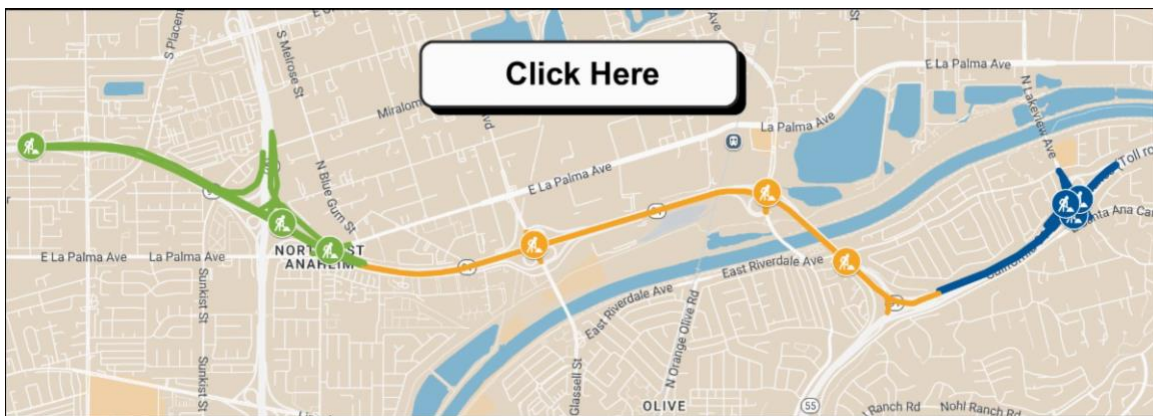
IMPROVEMENT PROJECT

SR-57 to SR-55

Al 25 de abril de 2025

Mapa de Cierres y Desvíos

Para obtener una lista completa de cierres y desvíos semanales, y la información más actualizada del proyecto, haga clic en el [mapa de Google](#) del proyecto a continuación.



Marque el mapa de cierres y desvíos de arriba para acceder rápidamente a información de construcción en tiempo real. Haga clic en los íconos de construcción para ver las actividades y la información de cierres y desvíos. Planifique un tiempo de viaje adicional por el área. Habrá señales de desvío para ayudar a los automovilistas.

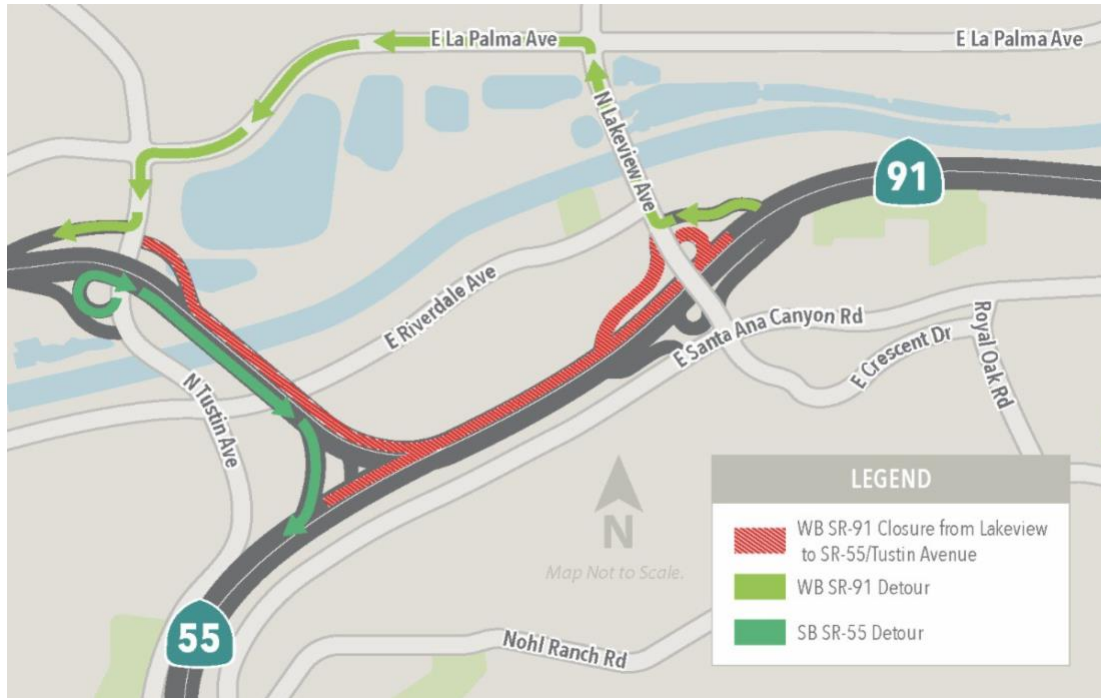
Tenga en cuenta que el horario está sujeto a cambios debido a inclemencias del tiempo o problemas operativos imprevistos.

Segmento 1: Actividades de Construcción

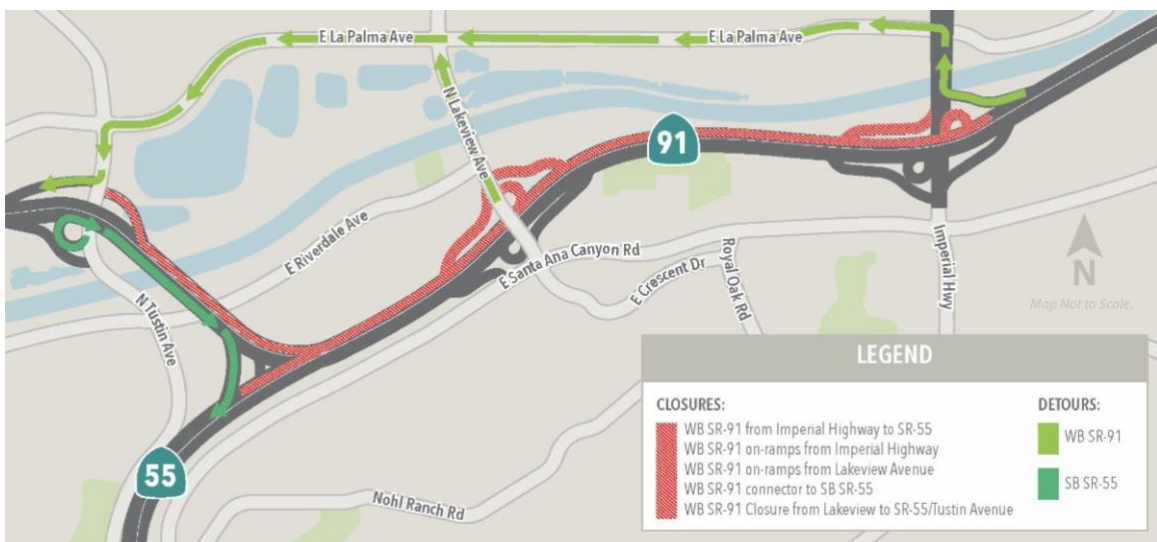
Cierres de la Autopista SR-91

Se espera que las cuadrillas realicen los siguientes cierres completos de autopistas direccionales en la SR-91 en dirección oeste entre Lakeview Avenue y SR-55/Tustin Avenue para permitir que las cuadrillas demuehlen partes de la mediana central, realicen trabajos de trazado de líneas y eliminen la señalización aérea.

- SR-91 en dirección oeste entre Lakeview y SR-55/Tustin desde las 10 p.m. del sábado 26 de abril hasta las 6 a.m. del domingo 27 de abril.



- SR-91 en dirección oeste entre Imperial Highway and SR-55/Tustin desde las 10 p.m. del viernes 2 de mayo hasta las 6 a.m. del sábado 3 de mayo.



Los cierres nocturnos de carriles en la SR-91 en dirección este y oeste se llevarán a cabo regularmente durante la duración del Proyecto, al menos un carril estará abierto al tráfico en todo momento, a menos que se especifique lo contrario. Visite el mapa de [Google del proyecto](#) para obtener información sobre el cierre de carriles.

Cierres de Carriles Exprés de la 91

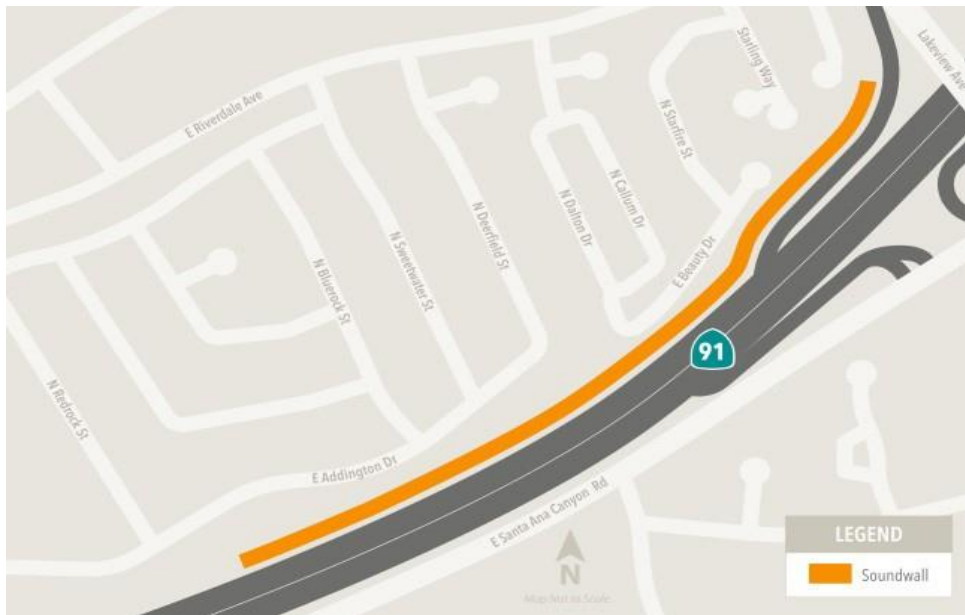
Los siguientes cierres nocturnos de los carriles exprés de la 91 ocurrirán entre la SR-55/Tustin Avenue y la línea del Condado de Orange y Riverside para facilitar el trazado de líneas, la colocación del riel K y la eliminación de letreros elevados. Se les indicará a los conductores que usen carriles de uso general y salgan o vuelvan a ingresar a los carriles exprés de la 91 en la línea del condado.

- Se anticipa que los carriles expresos de la 91 en dirección este cerrarán tan pronto como a las 11 p.m. del viernes 25 de abril hasta las 7 a.m. del sábado 26 de abril.
- Se anticipa que los carriles expresos de la 91 en dirección oeste cerrarán tan pronto como a las 11 p.m. del sábado 26 de abril hasta las 9:30 a.m. del domingo 27 de abril.
- Se anticipa que los carriles expresos SR-91 en dirección este y oeste se cerrarán tan pronto como a las 11 p.m. del viernes 2 de mayo hasta las 7 a.m. del sábado 3 de mayo.

Actividades de Muro de Sonido

A partir del miércoles 28 de abril, se espera que las cuadrillas demuehlen el muro de sonido existente y reconstruyan un nuevo muro de sonido a lo largo de la rampa de entrada a la SR-91 en dirección oeste en Lakeview Avenue para acomodar la construcción de una nueva rampa de entrada desde Lakeview directamente a la SR-55 en dirección sur.

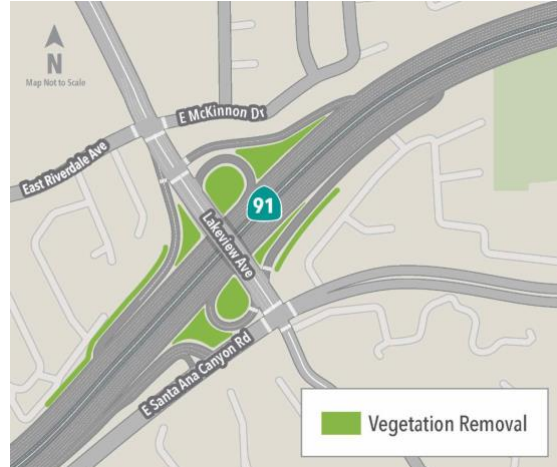
El trabajo del muro de sonido en este lugar estará en curso durante aproximadamente 12 meses.



Remoción de Vegetación

Se espera que la remoción de vegetación en el intercambio SR-91/Lakeview Avenue se complete durante la semana del 28 de abril.

Se anticipa que el trabajo se llevará a cabo durante las horas diurnas detrás de riel k.



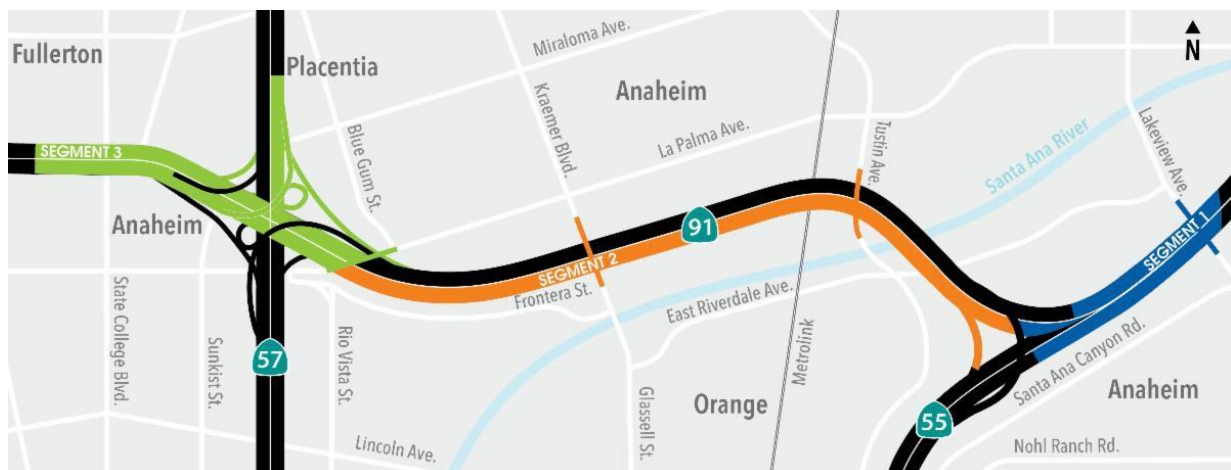
Tenga en cuenta que el horario está sujeto a cambios debido a inclemencias del tiempo o problemas operativos imprevistos.

About the Project

Descripción General

El Proyecto de Mejora de la SR-91 (SR-57 a SR-55) mejorará 10,6 kilómetros de la Ruta Estatal 91 (SR-91) a través de Anaheim, Fullerton, Orange, Placentia y Yorba Linda. El proyecto mejorará la movilidad en todo el corredor, reducirá los zigzagueos y las incorporaciones entre rampas, y mejorará las rampas de entrada y salida. El proyecto reconstruirá los puentes e intercambios de las avenidas La Palma, Glassell, Tustin y Lakeview con carriles, arcenes y aceras estándar en cada dirección.

Mapa del Proyecto



Cronograma del Proyecto

ANTICIPATED CONSTRUCTION SCHEDULE							
	2025	2026	2027	2028	2029	2030	2031
SEGMENT 1	April 2025 to Late 2027						
SEGMENT 2	Early 2026 to Early 2030						
SEGMENT 3	Late 2025 to Mid-2029						

Tenga en cuenta que el cronograma de construcción está sujeto a cambios.

Preguntas Frecuentes

Encuentre respuestas a preguntas frecuentes sobre el Proyecto de Mejora de la SR-91 (SR-57 a SR-55). Haga clic en el botón a continuación para obtener más información.

Inglés

Español

Si su comunidad u organización está interesada en recibir una presentación o informe sobre este proyecto, envíe un correo electrónico a nuestro Equipo de Difusión a 91Project@octa.net.

MANTÉNGASE CONECTADO



[888-280-7966](tel:888-280-7966)

91Project@octa.net

octa.net/91Improvements



Orange County Transportation Authority | 550 S. Main Street | Orange, CA 92868 US [Unsubscribe](#) | [Update Profile](#) | [Constant Contact Data Notice](#)



Try email marketing for free today!