



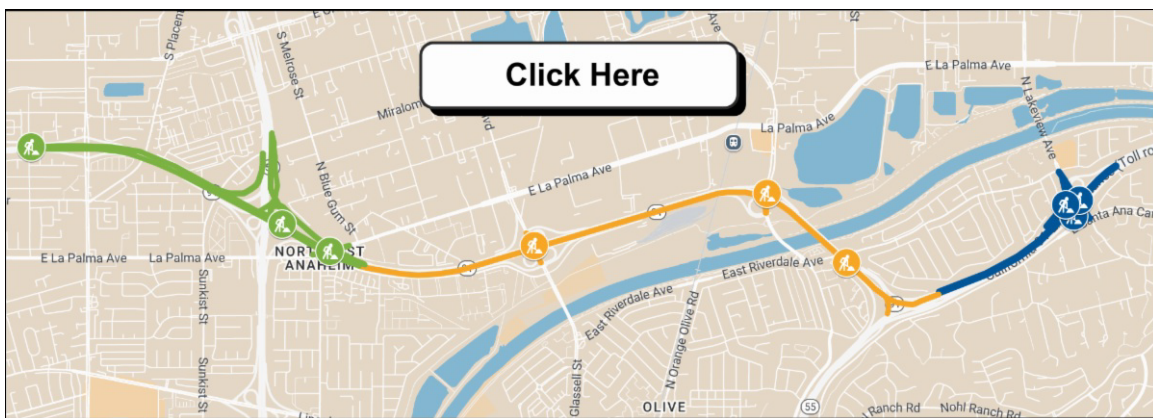
IMPROVEMENT PROJECT

SR-57 to SR-55

Al 9 de mayo de 2025

Mapa de Cierres y Desvíos

Para obtener una lista completa de los cierres y desvíos semanales, y la información más actualizada del proyecto, haga clic en [el mapa de Google](#) del proyecto a continuación.



Guarde el mapa de cierres y desvíos para acceder rápidamente a información sobre las obras en tiempo real. Haga clic en los iconos de construcción para ver las actividades y la información sobre cierres y desvíos. Prevea un tiempo de viaje adicional por la zona. Se instalarán señales de desvío para ayudar a los conductores.

Únase a Nosotros Para Conversaciones de la Zona de Conos

Únase al Equipo de Alcance para las Conversaciones de la Zona de Conos, donde puede hacer preguntas y obtener más información sobre las próximas actividades de construcción.

Dónde: Riverdale Park: 4545 E. Riverdale Avenue

Cuándo: De 9:30 a.m. a 12:30 p.m. el sábado 17 de mayo

Segmento 1: Lakeview a SR-55

Visite bit.ly/LakeviewRendering para ver la representación futura de las mejoras del intercambio SR-91/Lakeview Avenue.

¡Próximamente! Cierre a Largo Plazo de la Rampa de Entrada al Circuito a la SR-91 en Dirección Este

Se espera que las cuadrillas demuehlen y reconstruyan un muro de contención en la SR-91 en dirección este debajo del puente existente y construyan un estribo para el nuevo puente. Este trabajo requerirá un cierre a largo plazo de la rampa de entrada al circuito a la SR-91 en dirección este desde Lakeview Avenue que se espera comience el viernes 30 de mayo durante aproximadamente dos años.

A los automovilistas que viajen en dirección sur por Lakeview Avenue se les indicará que accedan a la SR-91 en dirección este utilizando Imperial Highway.



Cierres de Autopistas y Rampas

Se espera que los siguientes cierres de rampas ocurran para la instalación de barreras de concreto tan pronto como a las 10 p.m. del viernes 9 de mayo a las 7 a.m. del sábado 10 de mayo:

- Rampa de entrada al circuito de la SR-91 en dirección oeste en Lakeview Avenue
- Rampa de salida de la SR-91 en dirección este en Imperial Highway

Los cierres nocturnos de carriles en la SR-91 en dirección este y oeste ocurrirán regularmente durante la construcción. Al menos un carril estará abierto al tráfico en todo momento, a menos que se especifique lo contrario.

Cierres de Carriles Exprés de la Línea 91

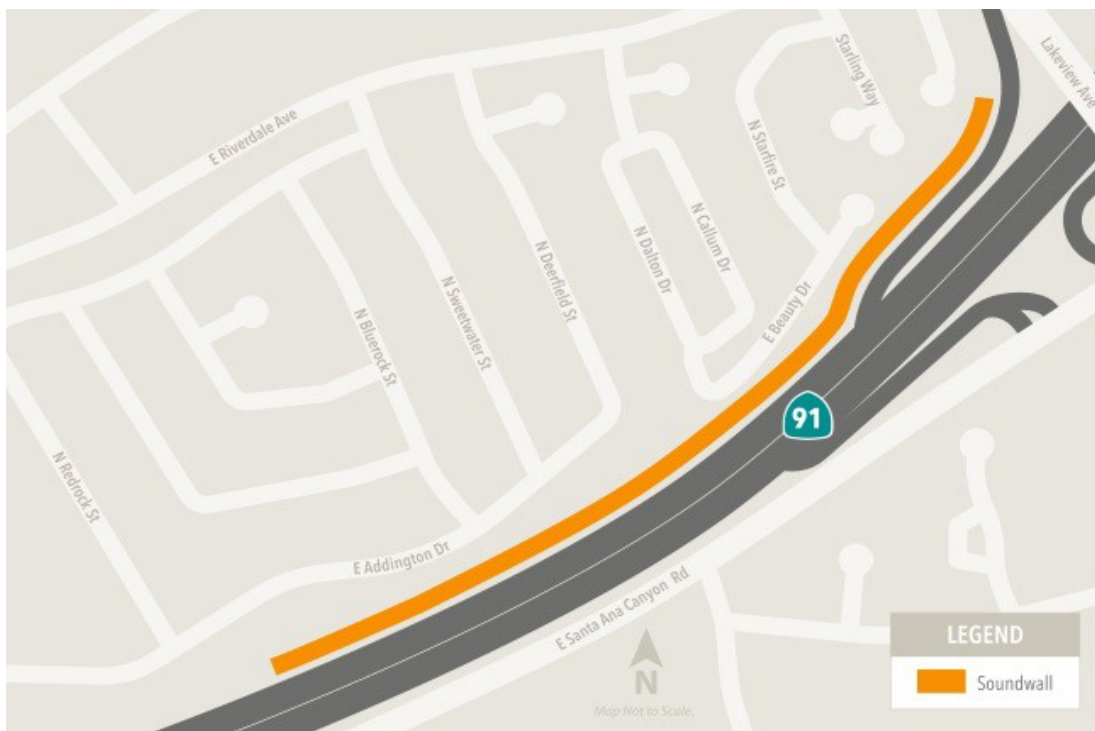
Los siguientes cierres nocturnos de los carriles exprés de la 91 se ocurrirán entre la SR-55/Tustin Avenue y la línea del Condado de Orange y Riverside para facilitar el trazado de líneas, la colocación de riel K y la retirada de las señales aéreas. Se les indicará a los conductores que usen carriles de uso general y salgan o vuelvan a ingresar a los carriles exprés de la 91 en la línea del condados.

- Se anticipa que los carriles expresos SR-91 en dirección este cerrarán tan pronto como a las 11 p.m. del viernes 9 de mayo a las 7 a.m. del sábado 10 de mayo.

Actividades de Muro de Sonido

El muro de sonido existente a lo largo de la rampa de entrada a la SR-91 en dirección oeste en Lakeview Avenue ha sido demolido. Las cuadrillas han comenzado los pasos iniciales para reconstruir un nuevo muro de sonido, que acomodará una nueva rampa de entrada desde Lakeview directamente a la SR-55 en dirección sur. La reconstrucción del muro de sonido estará en curso durante aproximadamente 12 meses.

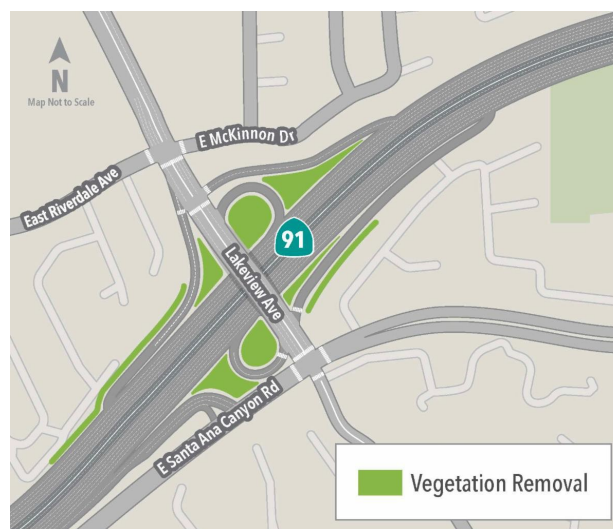
Se espera que las cuadrillas construyan los cimientos del nuevo muro de sonido a lo largo de la SR-91 en dirección oeste. Este trabajo requerirá la instalación de pilotes de fundición perforada (CIDH) y jaulas de barras de refuerzo de acero, así como vertidos de concreto. Se espera que este trabajo ocurra de 7 a.m. a 5 p.m. de lunes a viernes, comenzando tan temprano como el martes 27 de mayo y continuando hasta principios de julio.



Remoción de Vegetación

La remoción de vegetación en el intercambio SR-91 y Lakeview Avenue está en curso y se espera que continúe durante la semana del 12 de mayo.

Se anticipa que el trabajo se llevará a cabo durante las horas diurnas detrás de riel K.



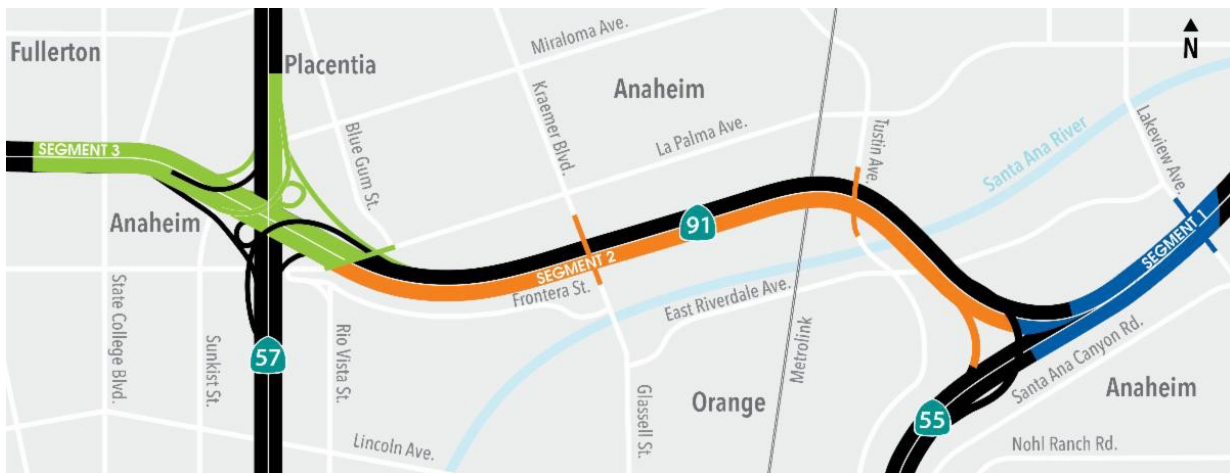
Este trabajo puede ser ruidoso. El horario está sujeto a cambios debido al mal tiempo o a problemas operativos imprevistos.

Acerca del Proyecto

Descripción General

El Proyecto de Mejora de la SR-91 (SR-57 a SR-55) mejorará 10,6 kilómetros de la Ruta Estatal 91 (SR-91) a través de Anaheim, Fullerton, Orange, Placentia y Yorba Linda. El proyecto mejorará la movilidad en todo el corredor, reducirá los zigzagueos y las incorporaciones entre rampas, y mejorará las rampas de entrada y salida. El proyecto reconstruirá los puentes e intercambios de las avenidas La Palma, Glassell, Tustin y Lakeview con carriles, arcenes y aceras estándar en cada dirección.

Mapa del Proyecto



Cronograma del Proyecto

ANTICIPATED CONSTRUCTION SCHEDULE							
	2025	2026	2027	2028	2029	2030	2031
SEGMENT 1		April 2025 to Late 2027					
SEGMENT 2			Early 2026 to Early 2030				
SEGMENT 3		Late 2025 to Mid-2029					

Tenga en cuenta que el horario está sujeto a cambios.

Preguntas Frecuentes

Encuentre respuestas a preguntas frecuentes sobre el Proyecto de Mejora de la SR-91 (SR-57 a SR-55). Haga clic en el botón a continuación para obtener más información.

Inglés

Español

Si su comunidad u organización está interesada en recibir una presentación o informe sobre este proyecto, envíe un correo electrónico a nuestro Equipo de Difusión a 91Project@octa.net

MANTÉNGASE CONECTADO



[888-280-7966](tel:888-280-7966)

91Project@octa.net

octa.net/91Improvements



Orange County Transportation Authority | 550 S. Main Street | Orange, CA 92868 US

[Unsubscribe](#) | [Update Profile](#) | [Constant Contact Data Notice](#)



Try email marketing for free today!

