



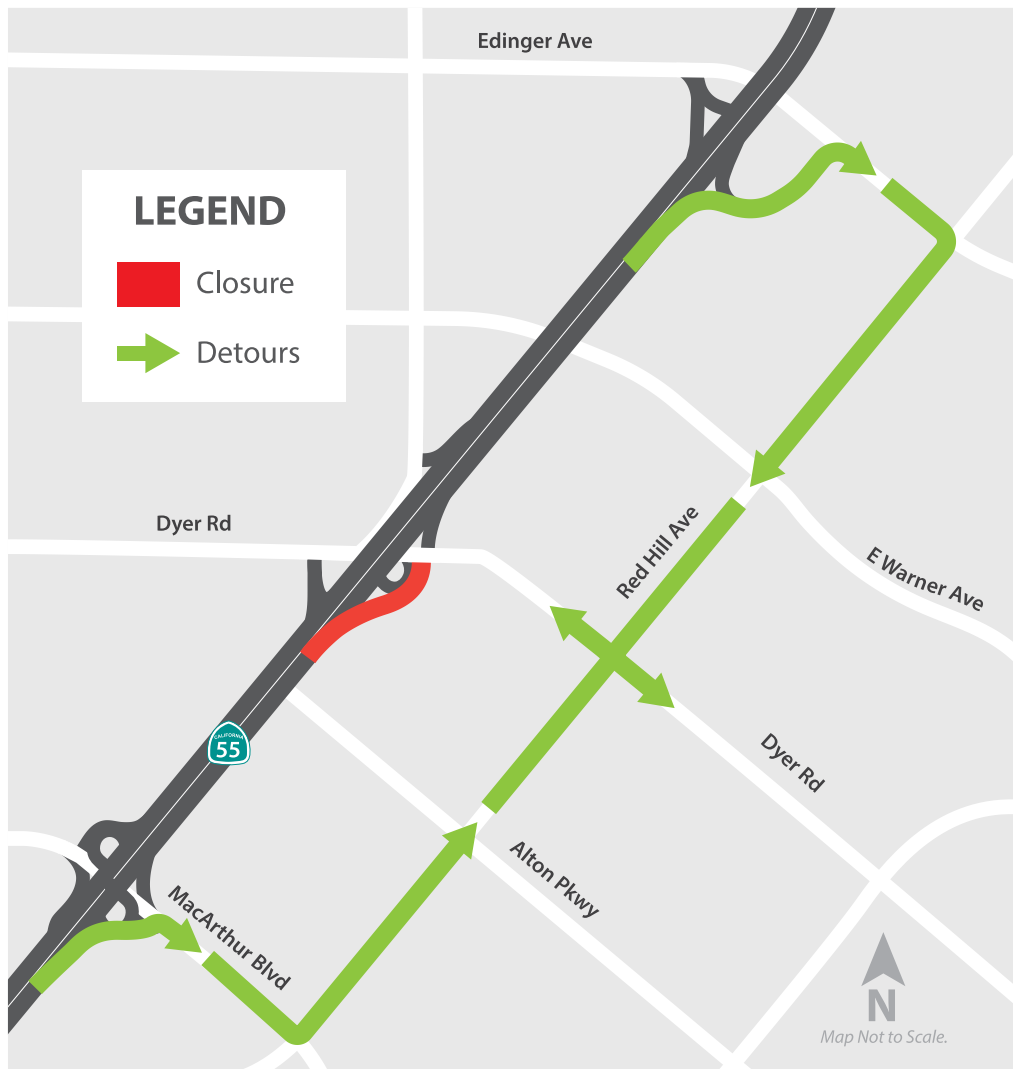
IMPROVEMENT PROJECT *I-405 to I-5*

SEMANA DEL 17 DE MARZO DE 2025

Actividades y Cierres de Construcción de Dyer Road

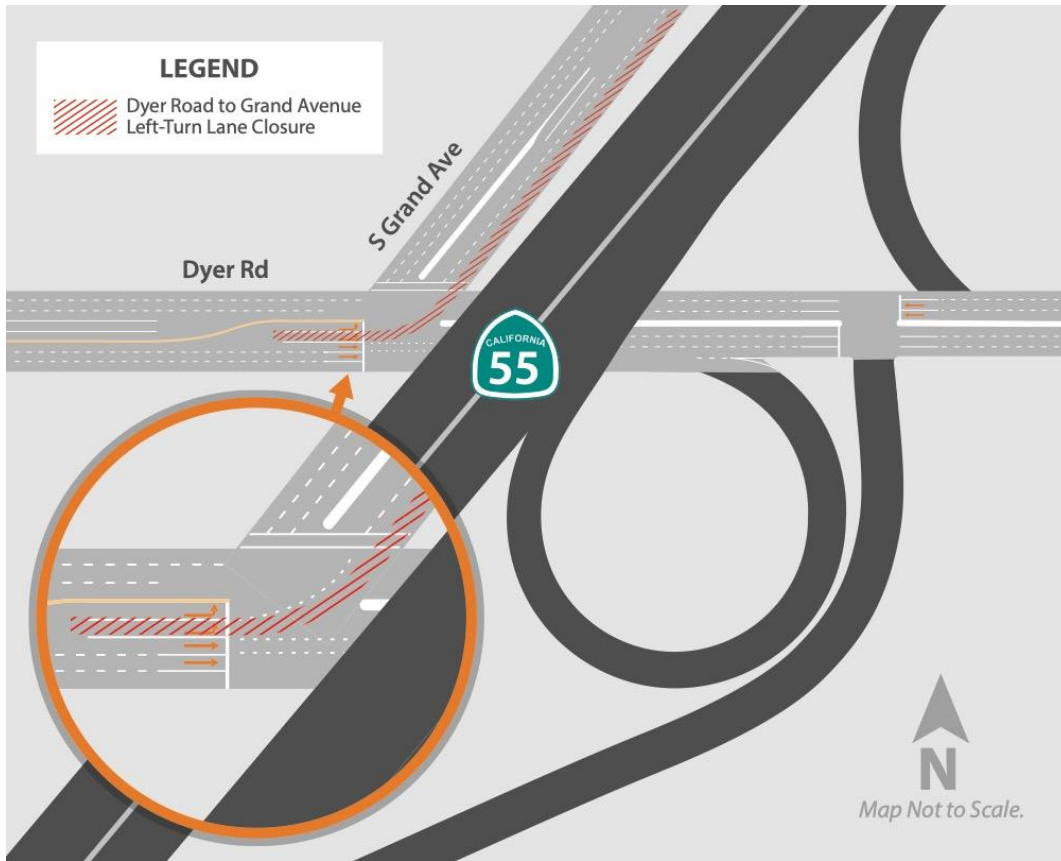
Cierre Extendido de La Rampa de Salida de Dyer Road en Dirección Norte de la SR-55

Se espera que la rampa de salida de Dyer Road cierre desde las **9 p.m. del viernes 14 de marzo** hasta las **5 a.m. del lunes 17 de marzo** para trabajos de pavimentación. El carril exterior en la SR-55 en dirección norte también estará cerrado durante este periodo.



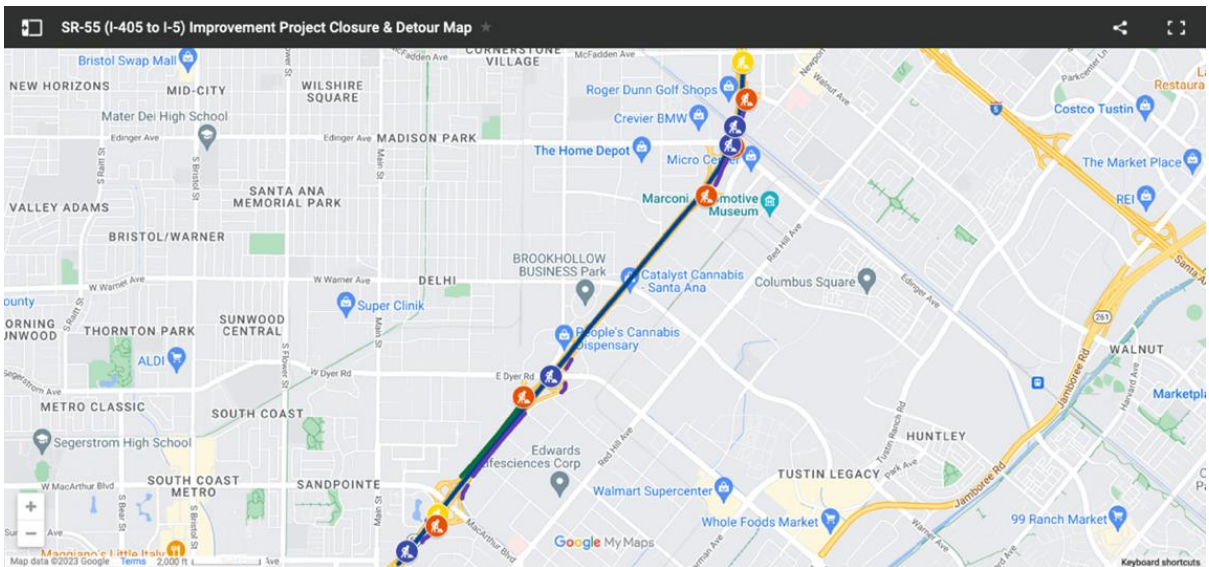
Actualización de Conducción de Pilotes

Para acomodar las operaciones de hincado de pilotes en curso, se espera que las cuadrillas cierren temporalmente el carril exterior para girar a la izquierda en Dyer Road en dirección este, así como el carril exterior en Grand Avenue en dirección norte a partir del lunes 24 de marzo durante aproximadamente dos semanas.



Mapa De Cierres y Desvíos

Marque el mapa de cierres y desvíos para acceder rápidamente a la información de construcción en tiempo real. Haga clic en los íconos de construcción para ver actividades y cierres.



SOBRE EL PROYECTO

OCTA, en cooperación con Caltrans, está mejorando 4 millas de SR-55 entre el I-405 y el I-5. El proyecto mejorará el flujo de tráfico y reducirá el tiempo de manejo al agregar un carril normal y un carril para vehículos compartidos en cada dirección. Adicionalmente, el proyecto agregará carriles de unión entre varios intercambios y delinearé carriles de viajes compartidos para proveer acceso continuo, aumentando la seguridad en la autopista al facilitar la entrada y salida. Se espera que estas mejoras resulten en una mejor experiencia y más fluida de conducir para los automovilistas.

STAY CONNECTED
¡MANTÉNGASE CONECTADO!



octa.net/SR55South

888-371-2555

SR55Info@octa.net

[@55FWYProject](https://twitter.com/55FWYProject)

