



IMPROVEMENT PROJECT *I-405 to I-5*

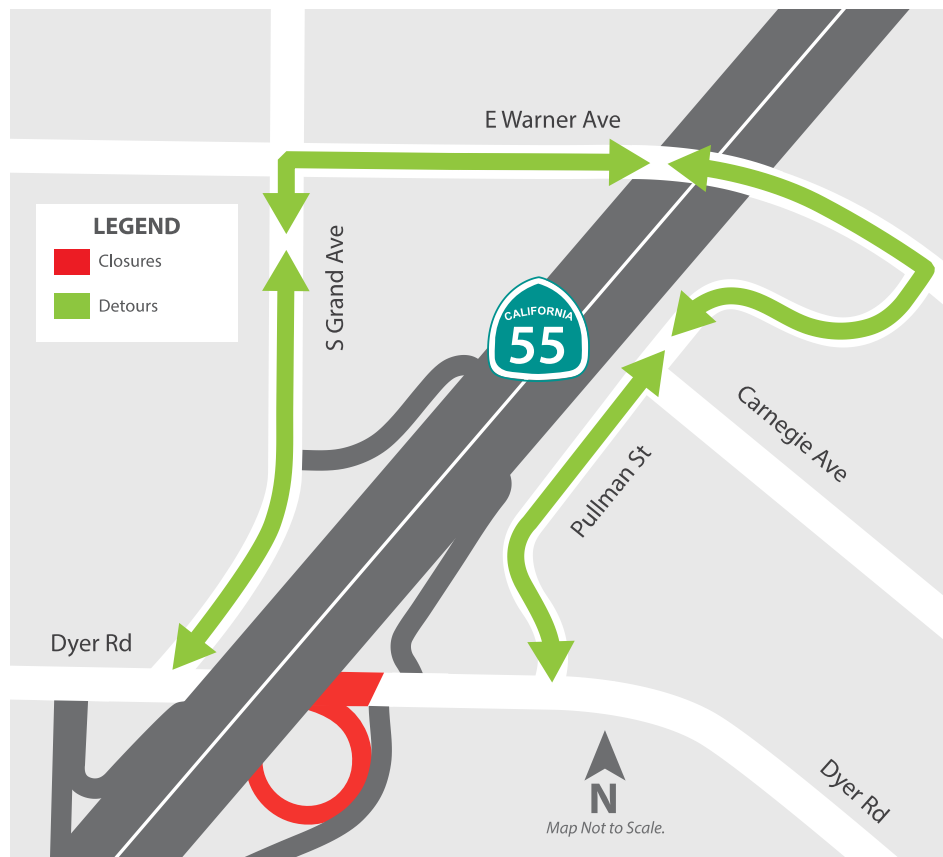
SEMANA DEL 13 DE ENERO DE 2025

Demolición De la Barrera Del Puente De Dyer Road

Se espera que las cuadrillas completen las actividades de demolición de la barrera en el puente de Dyer Road esta noche, viernes 10 de enero. Además de la demolición restante de la barrera, también planean realizar actividades de limpieza. Se necesitarán los siguientes cierres para completar este trabajo:

- Dyer en dirección este y oeste debajo de la autopista
- Rampa de entrada al circuito SR-55 Dyer en dirección norte
- Dos carriles exteriores en la SR-55 en dirección norte en Dyer

Agradecemos la paciencia del público mientras los contratistas completan este trabajo.



This work may be loud. The schedule is subject to change due to inclement weather or unforeseen operational issues.

Reconstrucción de Ritchey Street

QUÉ:

Las cuadrillas planean reconstruir la acera y la cuneta y repavimentar el carril en dirección norte de Ritchey Street, entre Lyon Street y St. Andrew Place. Este trabajo requerirá un cierre extendido de Ritchey en dirección norte. Durante este cierre extendido, Ritchey permanecerá abierto solo al tráfico en dirección sur.

El acceso para negocios permanecerá abierto en todo momento; se indicará a los automovilistas que pueden entrar y salir de las entradas desde Ritchey en dirección sur.

Este trabajo puede ser ruidoso. El horario está sujeto a cambios debido a inclemencias del tiempo o problemas operativos imprevistos.

CUANDO:

El carril en dirección norte de Ritchey se cerrará al tráfico a partir de las 9 p.m. del lunes 13 de enero y se espera que vuelva a abrir a los automovilistas el viernes 24 de enero.



Trabajo del Puente Ferroviario de Tustin

QUÉ:

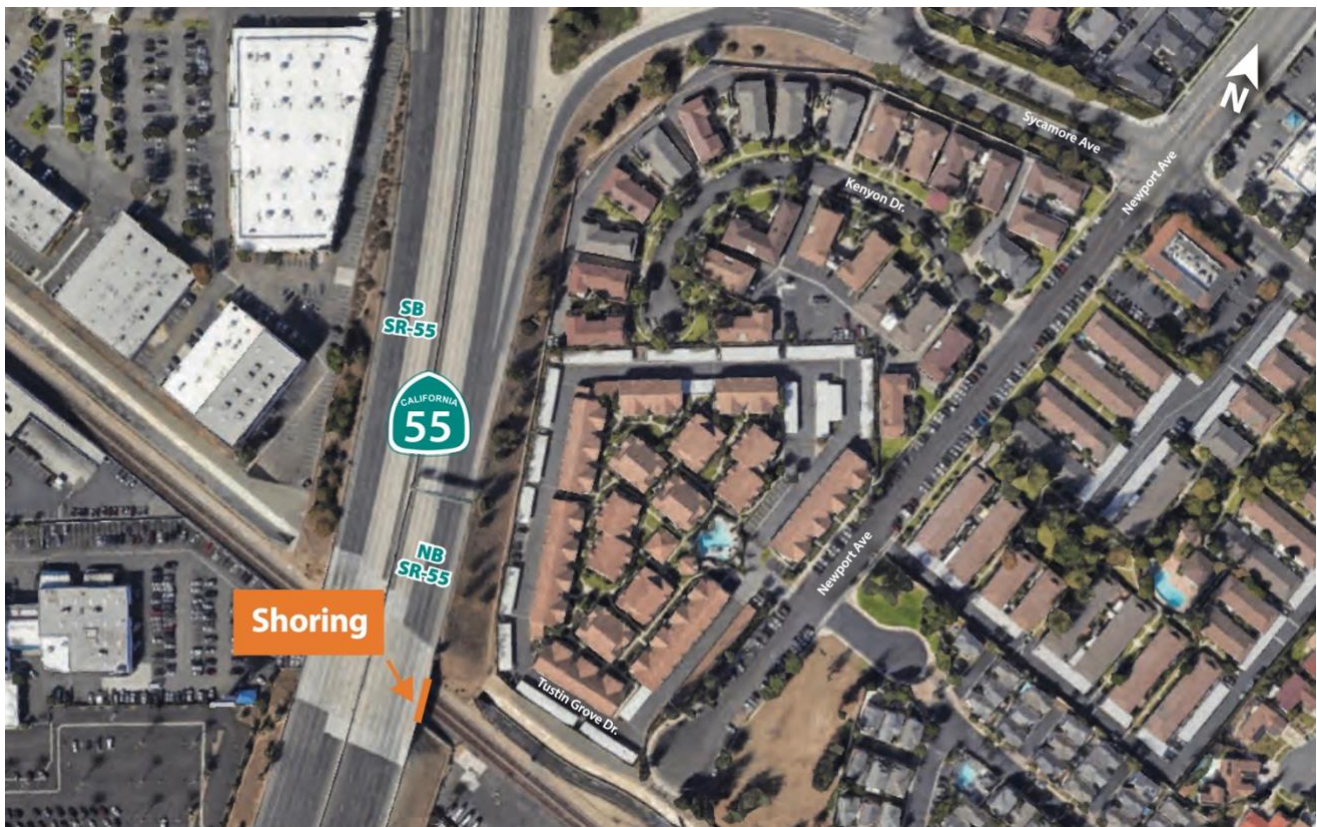
Se espera que las cuadrillas instalen placas de apuntalamiento para los cimientos del puente ferroviario, a lo largo del lado este de la autopista SR-55. Las cuadrillas utilizarán un método conocido como CIDH (por sus siglas en inglés) o agujero perforado fundido para perforar las placas de apuntalamiento en su lugar. Los contratistas accederán al área a través de la rampa de entrada de la SR-55 McFadden Avenue en dirección sur y viajarán por debajo del puente ferroviario para llegar al lugar de trabajo.

Es posible que escuche ruidos generales y alarmas de retroceso de los vehículos de construcción, así como que note algunas vibraciones de los equipos de construcción.

CUANDO:

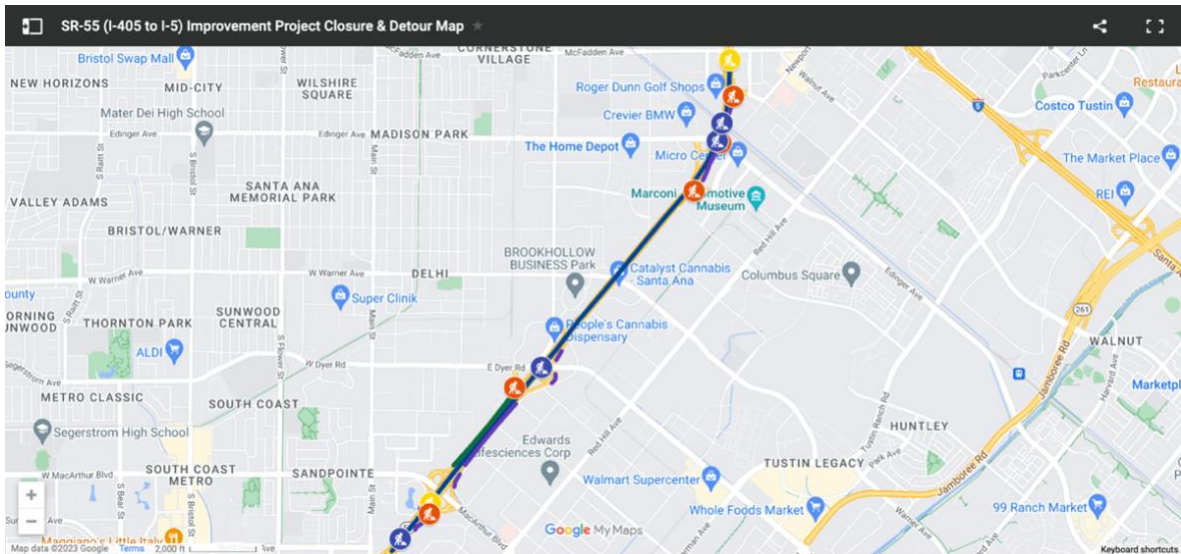
Se espera que este trabajo se lleve a cabo de 10 p.m., viernes 10 de enero a 5 a.m., lunes 13 de enero.

Este trabajo puede ser ruidoso. El horario está sujeto a cambios debido a inclemencias del tiempo o problemas operativos imprevistos.



Mapa De Cierres y Desvíos

Marque el mapa de cierres y desvíos para acceder rápidamente a la información de construcción en tiempo real. Haga clic en los íconos de construcción para ver actividades y cierres.



SOBRE EL PROYECTO

OCTA, en cooperación con Caltrans, está mejorando 4 millas de SR-55 entre el I-405 y el I-5. El proyecto mejorará el flujo de tráfico y reducirá el tiempo de manejo al agregar un carril normal y un carril para vehículos compartidos en cada dirección. Adicionalmente, el proyecto agregará carriles de unión entre varios intercambios y delinearé carriles de viajes compartidos para proveer acceso continuo, aumentando la seguridad en la autopista al facilitar la entrada y salida. Se espera que estas mejoras resulten en una mejor experiencia y más fluida de conducir para los automovilistas.

STAY CONNECTED
¡MANTÉNGASE CONECTADO!

octa.net/SR55South

888-371-2555

SR55Info@octa.net

[@55FWYProject](https://twitter.com/55FWYProject)

